

RAPPORT n° 98/5-14  
au Conseil Municipal

OBJET

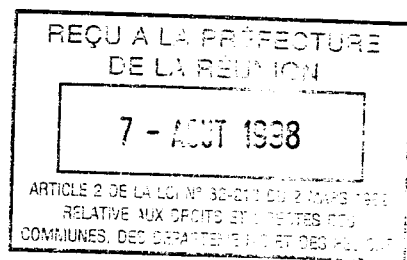
ACQUISITION DE TERRAINS.

Je vous propose de vous prononcer sur le projet d'acquisition des terrains mentionnés en annexe pour lesquels des accords ont été conclus à l'amiable avec les propriétaires concernés, et, en cas d'accord, de m'autoriser :

- à signer les actes d'acquisition ;
- à verser aux notaires rédacteurs et aux intermédiaires éventuels les honoraires correspondants.
- à être dispensé de procéder aux formalités de purge des privilèges et hypothèques, le cas échéant ;

Je vous prie de bien vouloir en délibérer.

LE MAIRE  
Michel TAMAYA



DELIBERATION N° 98/5-14  
du Conseil Municipal  
en séance du vendredi 31 juillet 1998

OBJET

ACQUISITION DE TERRAINS.

LE CONSEIL MUNICIPAL

Vu la loi n° 82-213 du 2 Mars 1982 relative aux droits et libertés des communes, des départements et des régions, modifiée ;

Vu le Code Général des Collectivités Territoriales;

Sur le RAPPORT n° 98/5-14 du Maire,  
Vu le rapport de Monsieur Alain ARMAND, Premier Adjoint au Maire,  
présenté au nom des Commissions Aménagement et Entreprise Municipale /  
finances ;

Sur l'avis favorable desdites Commissions ;

APRES EN AVOIR DELIBERE  
A L'UNANIMITE DES VOTANTS

ARTICLE 1

Approuve le projet d'acquisition des terrains mentionnés en annexe pour  
lesquels des accords ont été conclus à l'amiable avec les propriétaires  
concernés ;

ARTICLE 2

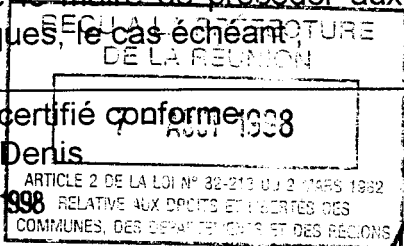
Autorise le Maire à signer les actes d'acquisitions et à verser aux notaires  
rédacteurs et aux intermédiaires éventuels les honoraires correspondants.

ARTICLE 3


- Dispense le maire de procéder aux formalités de purge des privilèges et hypothèques, le cas échéant.

Pour extrait certifié conforme  
Fait à Saint-Denis

Le 05 AOUT 1998



LE MAIRE  
Michel TAMAYA



**ANNEXE AU RAPPORT N°98/5 AH**  
**du Conseil Municipal**  
**en séance du vendredi 31 juillet 1998**

**ACQUISITION DE TERRAINS**

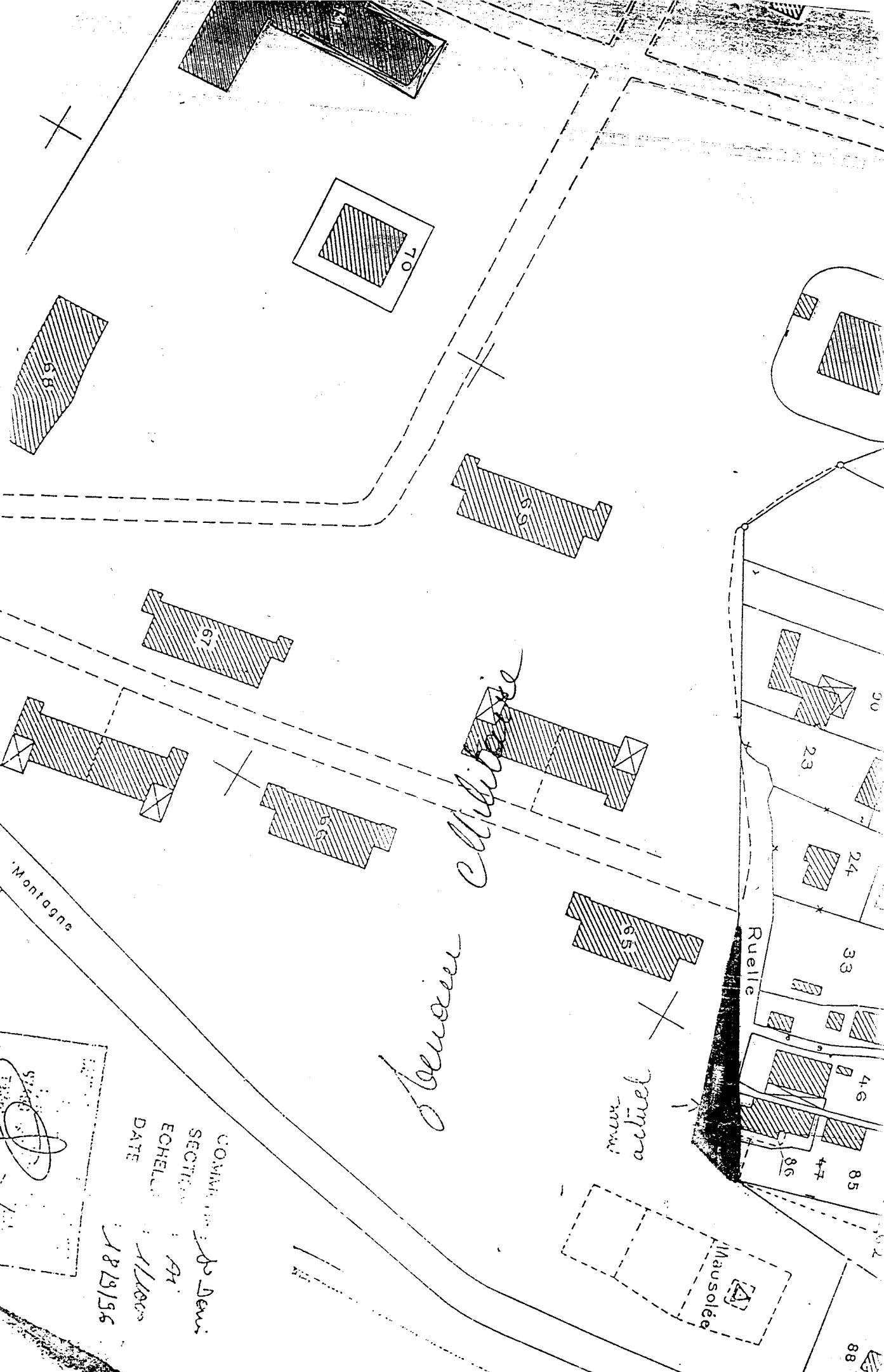
Vu par le Conseil Municipal  
 en séance du 31 JUIL. 1998

| REFERENCE<br>CADASTRALE | SUPERFICIE                    | SITUATION                      | ANCIEN PROPRIETAIRE                      | PRIX  | MODALITE<br>D'ACQUISITION | BUT D'ACQUISITION   |
|-------------------------|-------------------------------|--------------------------------|--|---|---------------------------|---|
| AI 87<br>(partie)       | 312 m <sup>2</sup>            | ruelle Mausolée                | ETAT                                     | 149 760,00 F<br>(conforme à<br>l'estimation des<br>Domaines)  | amiable                   | aménagement de la RHI<br>Petite Ile                               |
| AN 539<br>(partie)      | 45 m <sup>2</sup><br>environ  | rue Mazagran                   | Copropriétaires de<br>l'immeuble PINGUET | 1 800,00 F/m <sup>2</sup> soit<br>81 000,00 F<br>environ (inférieur<br>au seuil de<br>consultation des<br>Domaines) | amiable                   | réalisation de la jonction<br>des rues Jules Auber et<br>Mazagran |
| BD 505-506-<br>568-569  | 648 m <sup>2</sup>            | rue Debussy<br>SAINTE-CLOTILDE | SEDRE                                    | Acquisition gratuite  | amiable                   | réalisation d'un square   |
| BK 235<br>(partie)      | 174 m <sup>2</sup><br>environ | rue des écoliers<br>Chaudron   | Succession LACAILLE                      | 700,00 F/ m <sup>2</sup> soit<br>121 800,00 F<br>environ (inférieur<br>au seuil de<br>consultation des<br>Domaines) | amiable                   | élargissement de voie<br>publique                                 |



**Michel TAMAYA**

REÇU A LA PREFECTURE  
 DE LA REUNION  
 7 - AOUT 1998  
 ARTICLE 2 DE LA LOI N° 82-213 DU 2 MARS 1982  
 RELATIVE AUX DROITS ET LIBERTES DES  
 COMMERCE, DES PARTICULIERS ET DES REGIONES



*Barrière Clidite*

*mur  
actuel*

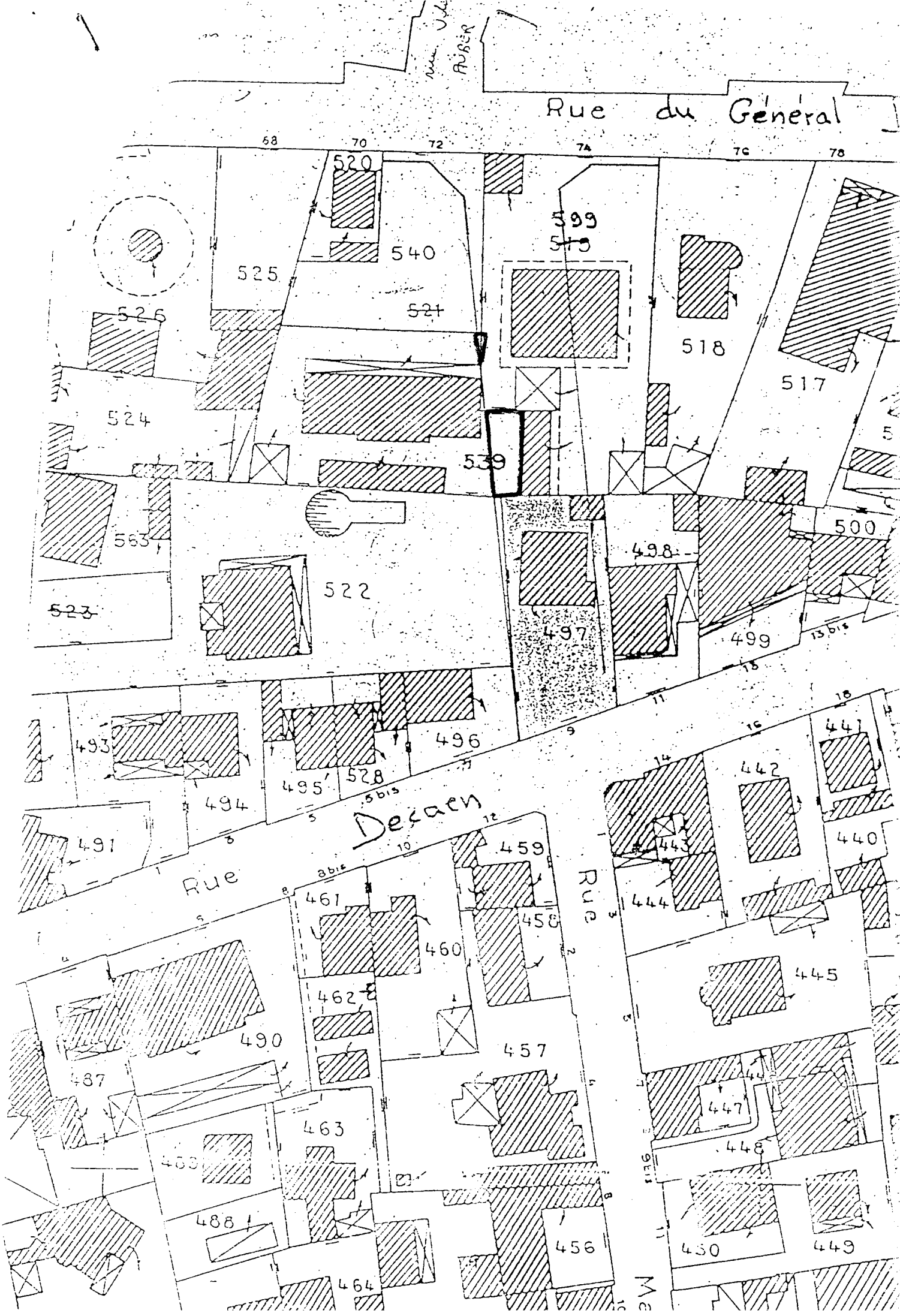
Montagne

Ruelle

Mausolée

Service  
 d'Architecture  
 et de Plans  
 de la Ville de  
 Paris  
 le 1<sup>er</sup> de 7<sup>h</sup> 15<sup>h</sup> à 11<sup>h</sup>  
 et mercredi de 13<sup>h</sup> 45<sup>h</sup> à 15<sup>h</sup>

COMMANDEUR  
 SECTION  
 ECHELON  
 DATE  
 18/3/56  
 11/8/56



Rue du Général

58 70 72 74 76 78

Decaen

Rue

Rue

M.E.

520

540

599

519

525

521

518

517

524

539

500

563

522

498

523

497

499

493

496

495

528

491

494

461

460

459

458

442

447

440

Rue

Rue

445

487

490

457

447

489

463

448

488

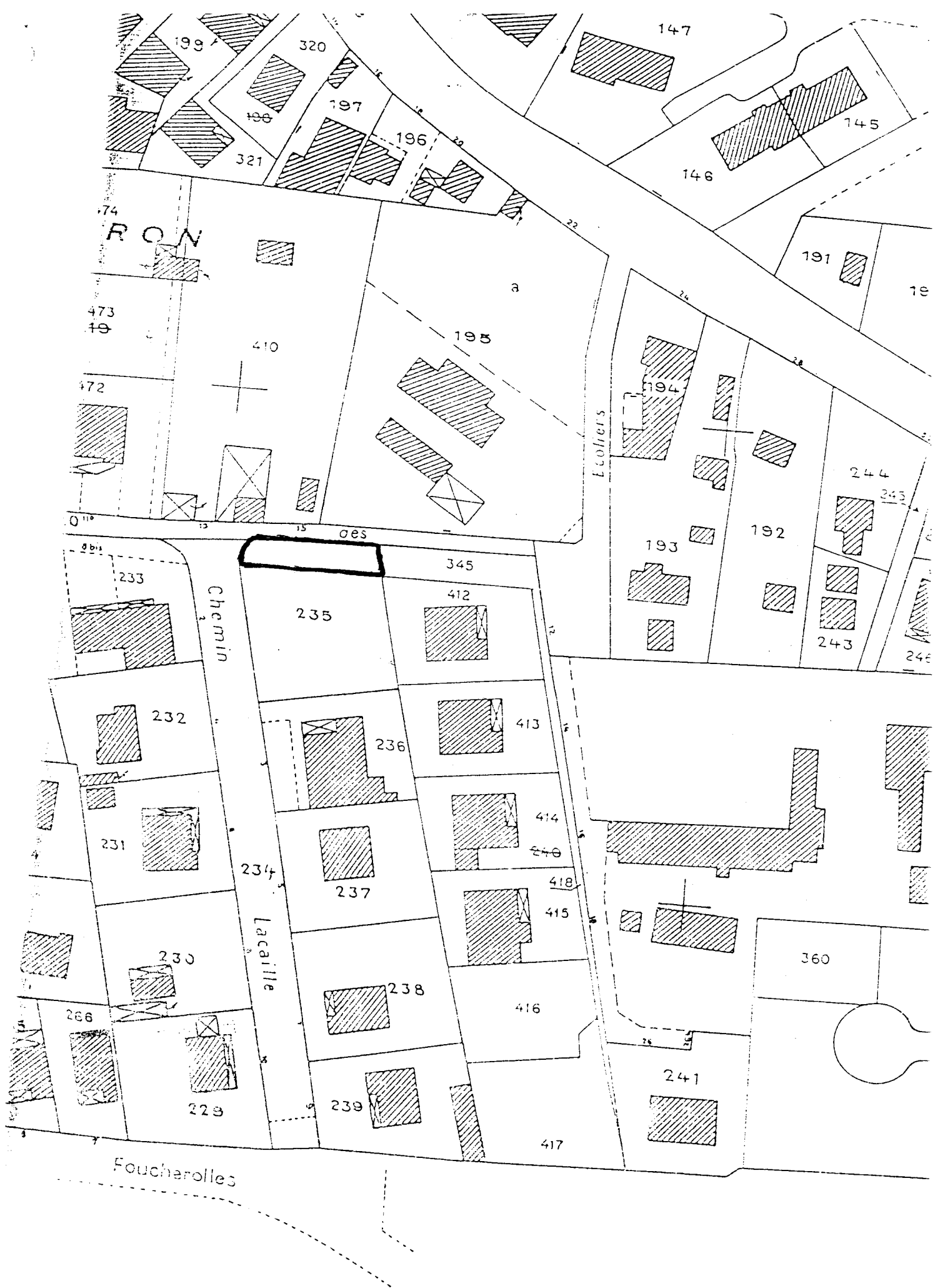
464

456

450

449






RON

Ecoliers

Chemin

Lacaille


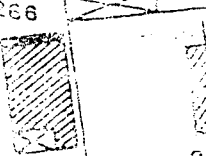
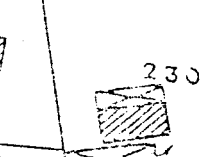
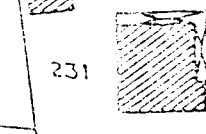
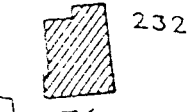
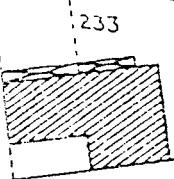
Foucherolles




473  
49



472



410



234

230

228

235

232

231

230

228

236

233

232

231

228

237

234

233

232

228

238

235

234

233

228

239

236

235

234

228

240

237

236

235

228

241

238

237

236

228

242

239

238

237

228

243

240

239

238

228

244

241

240

239

228

245

242

241

240

228

246

243

242

241

228

247

244

243

242

228

74

473

472

0 110

233

232

231

230

228

7

199

198

321

74

473

472

0 110

233

232

231

230

228

7

320

197

196

74

473

472

0 110

233

232

231

230

228

7

195

194

193

74

473

472

0 110

233

232

231

230

228

7

192

191

190

74

473

472

0 110

233

232

231

230

228

7

147

146

145

74

473

472

0 110

233

232

231

230

228

7

146

145

144

74

473

472

0 110

233

232

231

230

228

7

145

144

143

74

473

472

0 110

233

232

231

230

228

7

144

143

142

74

473

472

0 110

233

232

231

230

228

7

143

142

141

74

473

472

0 110

233

232

231

230

228

7

142

141

140

74

473

472

0 110

233

232

231

230

228

7

141

140

139

74

473

472

0 110

233

232

231

230

228

7

140

139

138

74

473

472

0 110

233

232

231

230

228

7

139

138

137

74

473

472

0 110

233

232

231

230

228

7

138

137

136

74

473

472

0 110

233

232

231

230

228

7

137

136

135

74

473

472

0 110

233

232

231

230

228

7

136

135

134

74

473

472

0 110

233

232

231

230

228

7

135

134

133

74

473

472

0 110

233

232

231

230